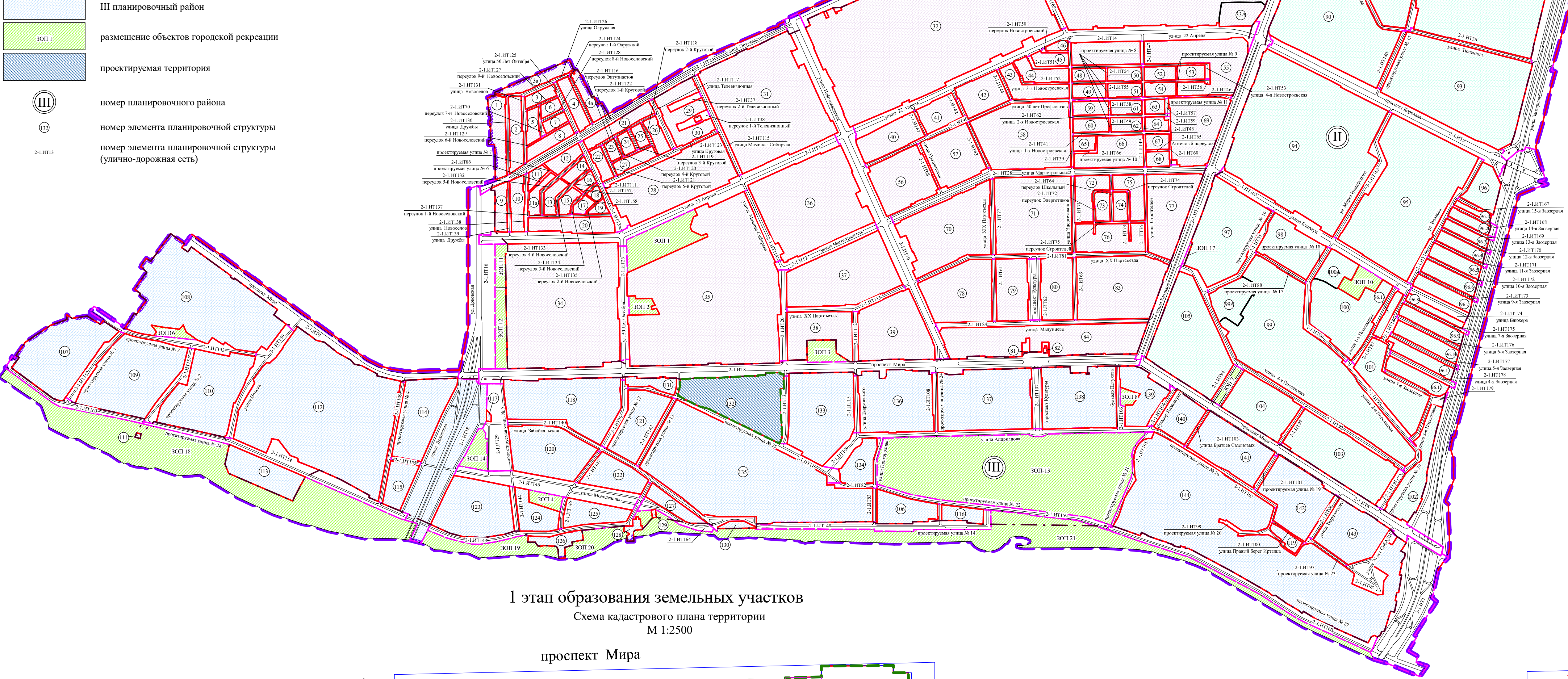


Чертеж межевания территории элемента планировочной структуры № 132 планировочного района III проекта планировки территории городка Нефтяников, расположенной в границах: правый берег реки Иртыш – улица Заозерная – улица Комбинатская – улица Химиков – улица Энтузиастов – переулок 1-й Окружной – переулок 2-й Окружной – улица Доковская – проспект Мира – северо-восточная граница отвода «Сибэкстрострой», АТП-10, ГСК «Асфальт» – в Советском административном округе города Омска

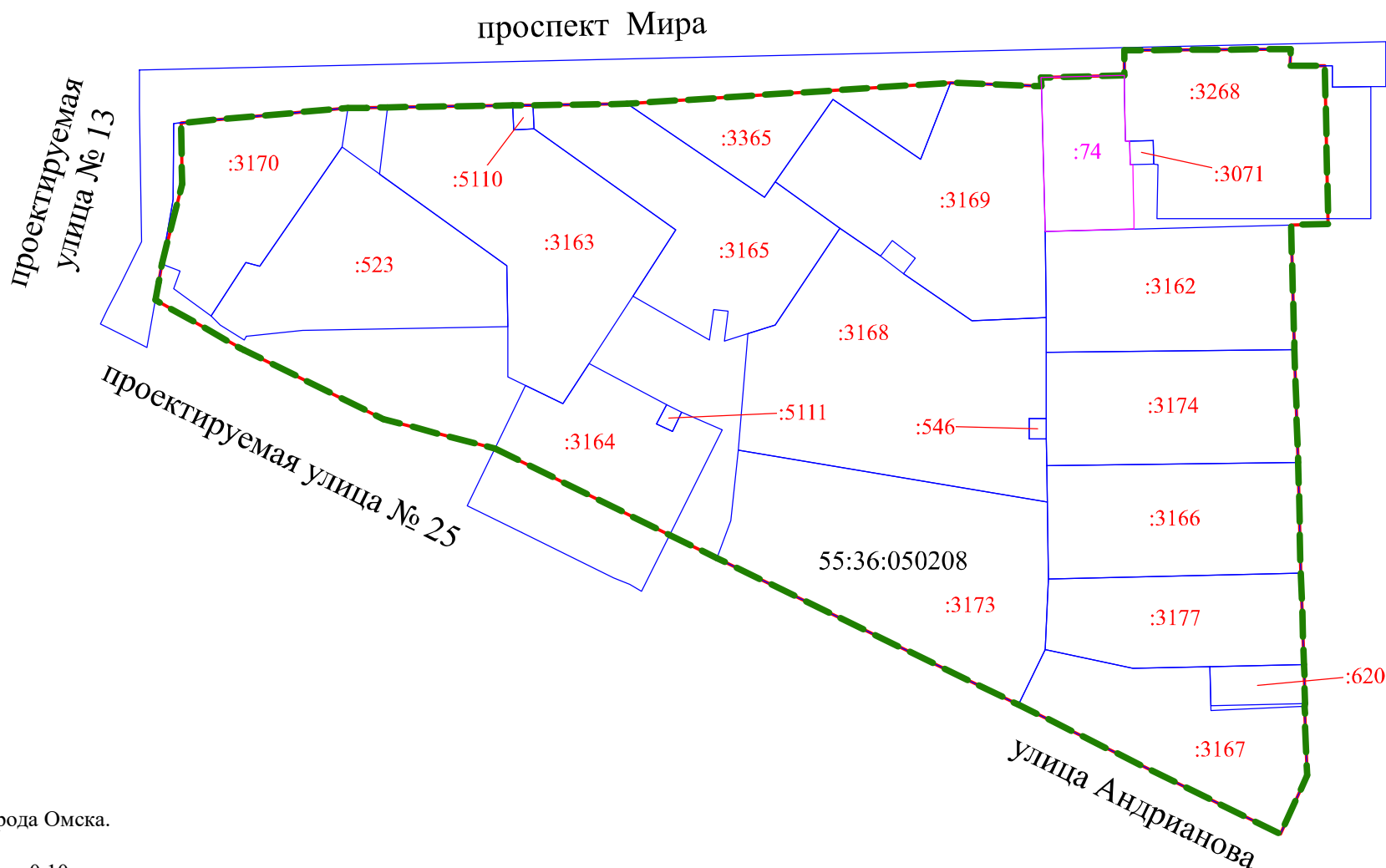
Схема расположения границ проектирования и элементов планировочной структуры проекта планировки территории городка Нефтяников, расположенной в границах: правый берег реки Иртыш – улица Заозерная – улица Комбинатская – улица Химиков – улица Энтузиастов – переулок 1-й Окружной – переулок 2-й Окружной – улица Доковская – проспект Мира – северо-восточная граница отвода «Сибэкстрострой», АТП-10, ГСК «Асфальт» – в Советском административном округе города Омска

Приложение № 3
к постановлению Администрации города Омска
от _____ № _____

- Условные обозначения
- граница утвержденного проекта планировки территории
 - граница проекта межевания территории
 - граница планировочного района
 - красные линии
 - граница элемента планировочной структуры (улично-дорожная сеть)
 - дороги
 - граница элемента планировочной структуры
 - I планировочный район
 - II планировочный район
 - III планировочный район
 - размещение объектов городской рекреации
 - проектируемая территория
 - номер планировочного района
 - номер элемента планировочной структуры
 - номер элемента планировочной структуры (улично-дорожная сеть)



1 этап образования земельных участков
Схема кадастрового плана территории
М 1:2500



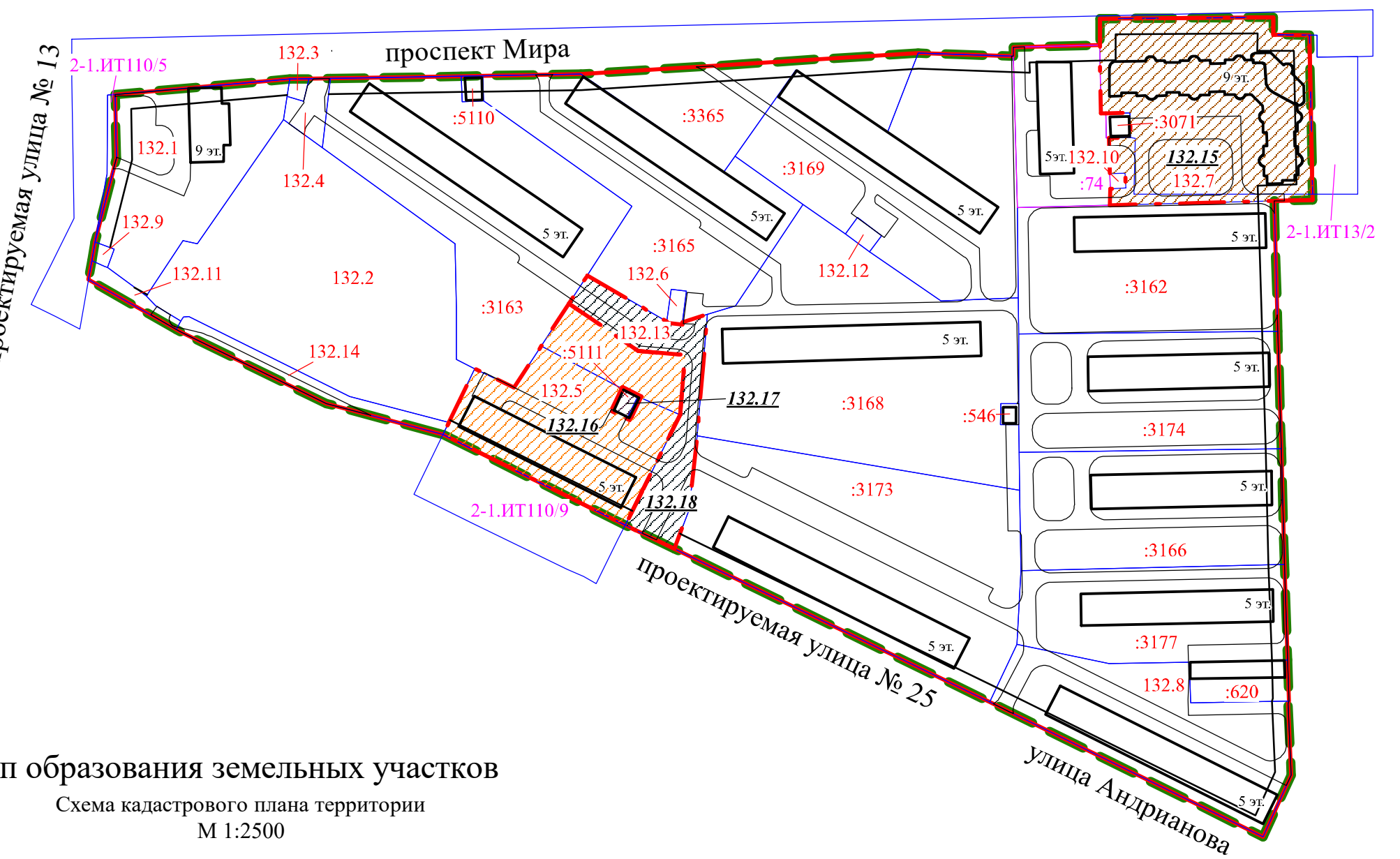
- Условные обозначения
- граница проекта межевания территории
 - красные линии
 - земельные участки, учтенные в ЕГРН
 - земельные участки, учтенные в ЕГРН декларативно
 - номер кадастрового квартала

Примечание:
1. Разработчик: бюджетное учреждение города Омска «Омскархитектура».
2. Заказчик: департамент архитектуры и градостроительства Администрации города Омска.
3. Координаты характерных точек определены аналитическим методом, средняя квадратическая погрешность местоположения характерных точек не более 0,10 м.

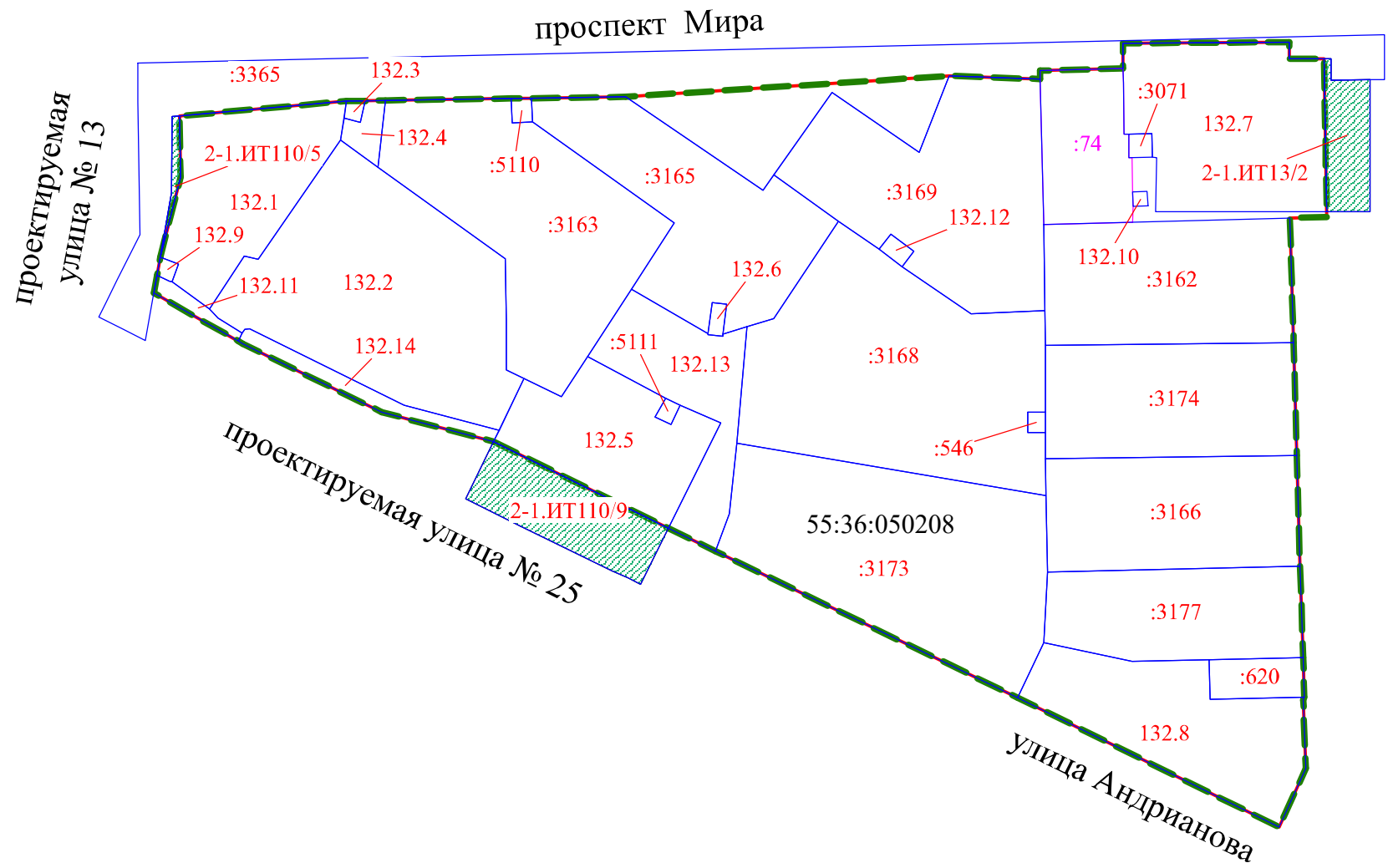
1 этап образования земельных участков



2 этап образования земельных участков



2 этап образования земельных участков
Схема кадастрового плана территории
М 1:2500



- Условные обозначения
- граница проекта межевания территории
 - красные линии
 - земельные участки, учтенные в ЕГРН
 - земельные участки с условными номерами, образованные на предыдущем этапе межевания территории
 - земельные участки, учтенные в ЕГРН декларативно
 - земельные участки с условными номерами, образованные ранее утвержденным проектом межевания территории
 - земельные участки, предлагаемые к изъятию для муниципальных нужд
 - номер кадастрового квартала